



HEVES MEGYEI
KORMÁNYHIVATAL

Iktatószám:	HE/FMO/1756-1/2016
Tárgy:	ajánlás 10-704150 kódszámú vadászterület határára
Ügyintéző:	Godó Lajos Máté
Telefonszám:	+36 (36) 413-737
Melléklet	2 db térkép

A J Á N L Á S

A Heves Megyei Kormányhivatal hivatalból ajánlást tesz közzé hirdetményi úton a 10-704150 kódszámú vadászterület határára, a 2017.03.01-től - 2037.02.28-ig tartó üzemtervi ciklusra az alábbiak szerint:

A térképmellékleten jelölt vadászterület szöveges határleírása a következő:

Kiindulási pont Tarnabod 021 hrsz-ú és Tarnabod 011 hrsz-ú utak találkozási pontja. Innen Tarnabod felé haladva 011 hrsz-ú úton megteszünk 2,9 km-t. A 011 hrsz-ú úton NY-i irányba elérünk Tarnabod település belterületére, ahol belterületi utakon haladva 1,89 km-t elérjük a Tarna folyót. A Tarna folyón haladunk DNY-i irányba a Tarnóca patak elágazásáig 9,1 km-t. A 0228/20, 0235/31 hrsz-ok mentén a Tarnóca patakot követve megteszünk 7,4 km-t egészen a Tarnóca patak és a Tarna folyó találkozásáig. Innen DNY-i később D-i irányba haladunk a Tarna folyón 5 km-t. Innen É-Ny-i irányba fordulva 027 hrsz-ú fason haladunk 1,2 km-t. Innen D-K-i irányba fordulunk 027 hrsz-ú faszor mentén 1 km-t. Innen tovább haladunk 037 hrsz-ú úton 1,1 km-t. Innen a Kis-Tarna nyomvonalát követve 2,8 km-t megteszünk. Innen fordulunk D-K-i irányba 086/2 hrsz-ú úton, amelyen megteszünk 3,0 km-t és elérjük Jász-Nagykun-Szolnok Megye és Heves Megye határát, amely egyben a tájegység határa is. Innen Jász-Nagykun-Szolnok Megye és Heves Megye határán K-i irányba haladunk 4,8 km-t. Innen a 020 hrsz-ú úton haladva É-K-i irányba megteszünk 3 km-t. Innen É-K-i irányba tovább haladunk 040/11 hrsz-ú úton 760 m-t, majd a 039 hrsz-ú úton 3,0 km-t. Majd 0109 hrsz-ú úton 2,2 km-t. Így elérjük a Tarnabod-Boconád közigazgatási határt. Innen a 021 hrsz-ú úton haladunk 1,5 km-t a kiindulási pontig.

A vadászterület becsült mérete: 8110 ha.

Az ajánlással érintett vadászterület a következő tájegységen belüli, lejáró üzemterví vadászterületekkel szomszédos: 703311, 703312, 703410, 704010, 704210, 704710.

Az 1996. évi LV. törvény (Vtv.) 11/A. § (4) alapján, a vadászati hatóság az ajánlást a hirdetőtábláján, és elektronikus tájékoztatásra szolgáló honlapján legalább harminc napra hirdetmény formájában közzéteszi. A vadászati hatóság kezdeményezi minden érintett település önkormányzatának hirdetőtábláján, illetve elektronikus tájékoztatásra szolgáló honlapján a hirdetmény formájában való közzétételt, amelyet az önkormányzat tájékoztató jelleggel legalább harminc napra közzétesz. Az ajánlást érintő vita esetén a vadászati hatóság hirdetőtábláján közzétett dokumentum az irányadó.

A Vtv 11/A. § (5) bekezdése alapján az ajánlással érintett vadászterület földtulajdonosa az ajánlásra

a) a vadászterület határaival kapcsolatos módosító javaslatot, illetve

b) új vadászterület kialakítását célzó javaslatot (a továbbiakban együtt: **módosító javaslat**)

nyújthat be a vadászati hatósághoz a hatályos vadgazdálkodási üzemtervi ciklus utolsó vadászati évének május 15. napjáig.

- A földtulajdonos a módosító javaslatot **egyedül, vagy más földtulajdonossal együtt is** benyújthatja.
- A módosító javaslatot a Vtv. 8. §-ban és a Vtv. 19. § (2) bekezdésében meghatározott feltételek figyelembevételével lehet benyújtani, azzal, hogy **legalább háromszáz hektár, egybefüggő, vadászterületnek minősülő területre** vonatkozhat, amely terület legfeljebb egyharmada más, nem a módosító javaslatot benyújtó földtulajdonos(ok) tulajdonában is lehet.
- A Vtv. 11/A §-nak megfelelő módosító javaslat befogadásáról a vadászati hatóság 10 napon belül végzéssel dönt. A **vadászati hatóság** módosító javaslat befogadásáról szóló **döntésével szemben** jogorvoslati kérelemmel a vadászterület határát megállapító döntéssel szemben benyújtott **fellebbezéssel** lehet élni.
- Ha a vadászati hatóság ajánlásában szereplő vadászterület határára nem érkezik érvényes módosító javaslat, a vadászati hatóság a vadászterület határának megállapítására vonatkozó szabályok szerint hivatalból megállapítja a vadászterület határát.

79/2004. (V. 4.) FVM rendelet (Vhr.) 7. § (1) bekezdése alapján a Vtv. 11/A. § (5) bekezdésében meghatározott módosító javaslatot ahhoz a vadászati hatósághoz kell benyújtani, amelyik az ajánlást tette.

- Ha a módosító javaslatot benyújtó tulajdonos nem személyesen tesz jognyilatkozatot, képviseléről a Polgári Törvénykönyv képviseleti jogra vonatkozó rendelkezéseinek megfelelő és a Vhr. 15. számú mellékletben meghatározott adattartalommal kiállított írásbeli meghatalmazás útján gondoskodhat.
- A meghatalmazás a Vhr. 9. § (3) bekezdésében meghatározott, a tulajdonjog igazolására elfogadható dokumentumok valamelyikével együtt érvényes.
- Állami tulajdonú földterület esetén a vadászati joggal kapcsolatos eljárásokban meghatalmazásnak minősül a vagyonkezelési szerződésbe foglalt, vadászati joggal összefüggő képviseletre vonatkozó meghatalmazás, amely a meghatalmazott által bemutatott, a képviselettel érintett állami földterületek listájával együtt érvényes.

- A módosító javaslattal érintett ingatlan esetében, ha az ingatlanok több tulajdonosa van, érvényes jognyilatkozatot csak egy személy tehet. A tulajdonostársak képviselőitől tulajdoni hányaduk arányában számított szótöbbséggel határoznak.
- Ha a földtulajdonos más földtulajdonossal együtt nyújt be módosító javaslatot a vadászati hatósághoz, a módosító javaslatban meg kell nevezni a módosító javaslat kapcsolattartóját (a továbbiakban: meghatalmazott kapcsolattartó).

A vadászati hatósághoz benyújtott módosító javaslattal tartalmaznia kell:

- a) a módosító javaslatot benyújtó személy vagy a meghatalmazott kapcsolattartó teljes bizonyító erejű magánokiratba foglalt nyilatkozatát arra vonatkozóan, hogy a módosító javaslat **melyik ajánlásban szereplő – kódszámokkal megjelölt – vadászterületeket érinti;**
- b) a módosító **javaslattal érintett földterület határleírását;**
- c) a módosító javaslattal érintett földterület **legalább 1:25000 méretarányú topográfiai térképi megjelenítését, feltüntetve az ajánlással érintett vadászterület határvonalát;**
- d) a módosító javaslattal érintett földterületnek az ingatlanügyi hatóság által papíralapon vagy elektronikus adathordozón kiadott **helyrajzi számaint és annak területi kiterjedését hektárban, valamint a földtulajdonosok nevét és tulajdoni hányadát;**
- e) a módosító javaslatot benyújtó személy vagy a meghatalmazott kapcsolattartó nyilatkozatát arról, hogy a tulajdonában, illetve a képviselt személyek tulajdonában lévő **földterület milyen százalékos arányban áll a módosító javaslattal érintett teljes földterülettel;**
- f) a módosító javaslatot benyújtó személy vagy a meghatalmazott **kapcsolattartó nevét és elérhetőségét.**


A módosító javaslat térképi megjelenítése és szöveges határleírása közötti eltérés esetén a szöveges határleírás tekintendő irányadónak.

Ha a vadászati hatóság ajánlásában szereplő vadászterület határára nem érkezik érvényes módosító javaslat, a vadászati hatóság a vadászterület határának megállapítására vonatkozó szabályok szerint hivatalból megállapítja a vadászterület határát.

Az ajánlással szemben fellebbezésnek helye nincs.

Tájékoztatom, az ajánlással érintett vadászterület földtulajdonosait, hogy az ajánlással kapcsolatos iratokba a Heves Megyei Kormányhivatal Földművelésügyi és Erdőgazdálkodási Főosztály Földművelésügyi Osztályán (3300 Eger, Szövetkezet út 6.) ügyfélfogadási időben (hétfő - csütörtök 8 - 16 óra 30 percig; péntek 8 -14 óráig) betekinthez.

Eger, 2016. március 31.


Dr. Pajtók Gábor
kormány megbízott

A hirdetmény kifüggesztésének napja:

2016.03.31. Tarnaörs és Füle

A hirdetmény levételének napja:





HEVES MEGYEI
KORMÁNYHIVATAL

Iktatószám:	HE/FMO/1757-1/2016
Tárgy:	ajánlás 10-704250 kódszámú vadászterület határára
Ügyintéző:	Godó Lajos Máté
Telefonszám:	+36 (36) 413-737
Melléklet	2 db térkép

A J Á N L Á S

A Heves Megyei Kormányhivatal hivatalból ajánlást tesz közzé hirdetményi úton a 10-704250 kódszámú vadászterület határára, a 2017.03.01-től - 2037.02.28-ig tartó üzemtervi ciklusra az alábbiak szerint:

A térképmellékleten jelölt vadászterület szöveges határléírása a következő:

A kiindulási pont a Jász-Nagykun-Szolnok és Heves megye határa, (ami egyben a tájegység határa is) a 0207/16 hrsz-ú út. A 0207/16 hrsz-ú úton É-i irányba haladva 510 m-t, majd a 0213 hrsz-ú úton Ény-i majd északi irányba 540 m-t, a 0214/3 hrsz-ú úton északi irányba haladva 230 m-t. Innen jobbra a Mérges patakon haladunk 640 m-t. A 0218 hrsz-ú úton északi irányba haladunk 300 m-t, majd a 0220 hrsz-ú úton Dk-i irányba 300 m-t. Innen É-i irányba haladunk a 068/10 hrsz-ú úton 230 m-t. A 064 hrsz-ú fasoron Dk-i irányba haladunk 1,1 km-t. Innen a 077 hrsz-ú úton északi irányba haladunk 154 m-t, majd a 0121/5, valamint a 0121/1 hrsz-ok déli határán haladunk 560 m-t. Innen a 0124 hrsz-ú úton haladunk kezdetben Ék-re, majd Dk-i irányba 1 km-t. Innen Dk-i irányba a 0127 hrsz-ú úton 1,7 km-t. Innen déli irányba a 084 hrsz-ú úton 530 m-t. Innen a Nagyfűged-Adács közigazgatási határon haladunk 200 m-t, majd a 0175/2 hrsz-ú úton haladunk dél felé 1,4 km-t. Innen déli irányba a 0153/3 hrsz-ú úton haladunk 1,2 km-t. Tovább a 0148/2 hrsz-ú úton haladva 600 m-t elérjük a Tarna folyót. Tarna folyón déli irányba haladunk 5 km-t és innen nyugati irányba először a Gyöngyös patakon, majd a Szarv-ágy patakon haladunk 3,2 km-t a Jász-Nagykun-Szolnok és Heves megye határig. A megye határon, amely egyben a tájegység határa is északi irányba haladunk 6,3 km-t és elérjük a kiindulási pontot.

A vadászterület becsült mérete: 3067 ha.

Az ajánlással érintett vadászterület a következő tájegységen belüli, lejáró üzemtervű vadászterületekkel szomszédos: 703312, 704110, 704310, 704710.

Az 1996. évi LV. törvény (Vtv.) 11/A. § (4) alapján, a vadászati hatóság az ajánlást a hirdetőtábláján, és elektronikus tájékoztatásra szolgáló honlapján legalább harminc napra hirdetmény formájában közzéteszi. A vadászati hatóság kezdeményezi minden érintett település önkormányzatának hirdetőtábláján, illetve elektronikus tájékoztatásra szolgáló honlapján a hirdetmény formájában való közzétételt, amelyet az önkormányzat tájékoztató jelleggel legalább harminc napra közzétesz. Az ajánlást érintő vita esetén a vadászati hatóság hirdetőtábláján közzétett dokumentum az irányadó.

A Vtv 11/A. § (5) bekezdése alapján az ajánlással érintett vadászterület földtulajdonosa az ajánlásra

a) a vadászterület határaival kapcsolatos módosító javaslatot, illetve

b) új vadászterület kialakítását célzó javaslatot (a továbbiakban együtt: **módosító javaslat**)

nyújthat be a vadászati hatósághoz a hatályos vadgazdálkodási üzemtervi ciklus utolsó vadászati évének május 15. napjáig.

- A földtulajdonos a módosító javaslatot **egyedül, vagy más földtulajdonossal együtt is** benyújthatja.
- A módosító javaslatot a Vtv. 8. §-ban és a Vtv. 19. § (2) bekezdésében meghatározott feltételek figyelembevételével lehet benyújtani, azzal, hogy **legalább háromszáz hektár, egybefüggő, vadászterületnek minősülő területre** vonatkozhat, amely terület legfeljebb egyharmada más, nem a módosító javaslatot benyújtó földtulajdonos(ok) tulajdonában is lehet.
- A Vtv. 11/A §-nak megfelelő módosító javaslat befogadásáról a vadászati hatóság 10 napon belül végzéssel dönt. A **vadászati hatóság** módosító javaslat befogadásáról szóló **döntésével szemben** jogorvoslati kérelemmel a vadászterület határát megállapító döntéssel szemben benyújtott **fellebbezéssel** lehet élni.
- Ha a vadászati hatóság ajánlásában szereplő vadászterület határára nem érkezik érvényes módosító javaslat, a vadászati hatóság a vadászterület határának megállapítására vonatkozó szabályok szerint hivatalból megállapítja a vadászterület határát.

79/2004. (V. 4.) FVM rendelet (Vhr.) 7. § (1) bekezdése alapján a Vtv. 11/A. § (5) bekezdésében meghatározott módosító javaslatot ahhoz a vadászati hatósághoz kell benyújtani, amelyik az ajánlást tette.

- Ha a módosító javaslatot benyújtó tulajdonos nem személyesen tesz jognyilatkozatot, képviseletéről a Polgári Törvénykönyv képviseleti jogra vonatkozó rendelkezéseinek megfelelő és a Vhr. 15. számú mellékletben meghatározott adattartalommal kiállított írásbeli meghatalmazás útján gondoskodhat.
- A meghatalmazás a Vhr. 9. § (3) bekezdésében meghatározott, a tulajdonjog igazolására elfogadható dokumentumok valamelyikével együtt érvényes.
- Állami tulajdonú földterület esetén a vadászati joggal kapcsolatos eljárásokban meghatalmazásnak minősül a vagyonkezelési szerződésbe foglalt, vadászati joggal összefüggő képviseletre vonatkozó meghatalmazás, amely a meghatalmazott által bemutatott, a képviselettel érintett állami földterületek listájával együtt érvényes.

- A módosító javaslattal érintett ingatlan esetében, ha az ingatlanok több tulajdonosa van, érvényes jognyilatkozatot csak egy személy tehet. A tulajdonostársak képviselőkről tulajdoni hányaduk arányában számított szótöbbséggel határoznak.
- Ha a földtulajdonos más földtulajdonossal együtt nyújt be módosító javaslatot a vadászati hatósághoz, a módosító javaslatban meg kell nevezni a módosító javaslat kapcsolattartóját (a továbbiakban: meghatalmazott kapcsolattartó).

A vadászati hatósághoz benyújtott módosító javaslattal tartalmaznia kell:

- a) a módosító javaslatot benyújtó személy vagy a meghatalmazott kapcsolattartó teljes bizonyító erejű magánokiratba foglalt nyilatkozatát arra vonatkozóan, hogy a módosító javaslat **melyik ajánlásban szereplő** – kódszámokkal megjelölt – **vadászterületeket érinti**;
- b) a módosító javaslattal érintett földterület **határleírását**;
- c) a módosító javaslattal érintett földterület **legalább 1:25000 méretarányú** topográfiai térképi megjelenítését, feltüntetve az ajánlással érintett vadászterület **határvonalát**;
- d) a módosító javaslattal érintett földterületnek az ingatlanügyi hatóság által papíralapon vagy elektronikus adathordozón kiadott **helyrajzi száma**it és **annak területi kiterjedését hektárban**, valamint a **földtulajdonosok nevét és tulajdoni hányadát**;
- e) a módosító javaslatot benyújtó személy vagy a meghatalmazott kapcsolattartó nyilatkozatát arról, hogy a tulajdonában, illetve a képviselt személyek tulajdonában lévő **földterület milyen százalékos arányban áll a módosító javaslattal érintett teljes földterülettel**;
- f) a módosító javaslatot benyújtó személy vagy a meghatalmazott **kapcsolattartó nevét és elérhetőségét**.

A módosító javaslat térképi megjelenítése és szöveges határleírása közötti eltérés esetén a szöveges határleírás tekintendő irányadónak.

Ha a vadászati hatóság ajánlásában szereplő vadászterület határára nem érkezik érvényes módosító javaslat, a vadászati hatóság a vadászterület határának megállapítására vonatkozó szabályok szerint hivatalból megállapítja a vadászterület határát.

Az ajánlással szemben fellebbezésnek helye nincs.


Tájékoztatom, az ajánlással érintett vadászterület földtulajdonosait, hogy az ajánlással kapcsolatos iratokba a Heves Megyei Kormányhivatal Földművelésügyi és Erdőgazdálkodási Főosztály Földművelésügyi Osztályán (3300 Eger, Szövetkezet út 6.) ügyfélfogadási időben (hétfő - csütörtök 8 - 16 óra 30 percig; péntek 8 - 14 óráig) betekinthez.

Eger, 2016. március 31.


Dr. Pajtók Gábor
kormány megbízott

A hirdetmény kifüggesztésének napja: 2016.03.03. Tarnaörs el. Hiv.

A hirdetmény levételének napja:





HEVES MEGYEI
KORMÁNYHIVATAL

Iktatószám:	HE/FMO/1763-1/2016
Tárgy:	ajánlás 10-704750 kódszámú vadászterület határára
Ügyintéző:	Godó Lajos Máté
Telefonszám:	+36 (36) 413-737
Melléklet	2 db térkép

A J Á N L Á S

A Heves Megyei Kormányhivatal hivatalból ajánlást tesz közzé hirdetményi úton a 10-704750 kódszámú vadászterület határára, a 2017.03.01-től - 2037.02.28-ig tartó üzemtervi ciklusra az alábbiak szerint:

A térképmellékleten jelölt vadászterület szöveges határleírása a következő:

A kiindulási pont a Jász-Nagykun-Szolnok és Heves megye határa, a 086/2 és a 058/7 hrsz-ok találkozási pontja. Innen ÉNY-i irányba haladva a 086/2 hrsz-ú úton 3 km-t. Innen ÉNY-i irányba haladunk a 099 hrsz-ú úton 1,1 km-t. Innen a Kis-Tarna patak 1,7 km. Innen Ny-i irányba haladunk a 037 hrsz-ú úton 1 km-t, majd a 027 hrsz-ú úton 1 km-t. Innen a Tarna patakon 2,1 km-t, Tarna és Gyöngyös patak találkozásától É-i irányba haladva 670 m-t, majd innen ÉNY-i irányba a Szarv-ág patakon 2,4 km-t a tájegységi határig, ami egyben Jász-Nagykun-Szolnok és Heves megye határa. A tájegységi határon 21 km-t haladva elérjük a kiindulási pontot.

A vadászterület becsült mérete: 4908 ha.

Az ajánlással érintett vadászterület a következő tájegységen belüli, lejáratott üzemtervi vadászterületekkel szomszédos: 704110, 704210.

Az 1996. évi LV. törvény (Vtv.) 11/A. § (4) alapján, a vadászati hatóság az ajánlást a hirdetőtábláján, és elektronikus tájékoztatásra szolgáló honlapján legalább harminc napra hirdetmény formájában közzéteszi. A vadászati hatóság kezdeményezi minden érintett település önkormányzatának hirdetőtábláján, illetve elektronikus tájékoztatásra szolgáló honlapján a hirdetmény formájában való közzétételt, amelyet az önkormányzat tájékoztató jelleggel legalább harminc napra közzétesz. Az ajánlást érintő vita esetén a vadászati hatóság hirdetőtábláján közzétett dokumentum az irányadó.

A Vtv 11/A. § (5) bekezdése alapján az ajánlással érintett vadászterület földtulajdonosa az ajánlásra

a) a vadászterület határaival kapcsolatos módosító javaslatot, illetve

b) új vadászterület kialakítását célzó javaslatot (a továbbiakban együtt: **módosító javaslat**)

nyújthat be a vadászati hatósághoz a hatályos vadgazdálkodási üzemtervi ciklus utolsó vadászati évének május 15. napjáig.

- A földtulajdonos a módosító javaslatot **egyedül**, vagy **más földtulajdonossal együtt** is benyújthatja.
- A módosító javaslatot a Vtv. 8. §-ban és a Vtv. 19. § (2) bekezdésében meghatározott feltételek figyelembevételével lehet benyújtani, azzal, hogy **legalább háromszáz hektár, egybefüggő, vadászterületnek minősülő területre** vonatkozhat, amely terület legfeljebb egyharmada más, nem a módosító javaslatot benyújtó földtulajdonos(ok) tulajdonában is lehet.
- A Vtv. 11/A §-nak megfelelő módosító javaslat befogadásáról a vadászati hatóság 10 napon belül végzéssel dönt. A **vadászati hatóság** módosító javaslat befogadásáról szóló **döntésével szemben** jogorvoslati kérelemmel a vadászterület határát megállapító döntéssel szemben benyújtott **fellebbezéssel** lehet élni.
- Ha a vadászati hatóság ajánlásában szereplő vadászterület határára nem érkezik érvényes módosító javaslat, a vadászati hatóság a vadászterület határának megállapítására vonatkozó szabályok szerint hivatalból megállapítja a vadászterület határát.

79/2004. (V. 4.) FVM rendelet (Vhr.) 7. § (1) bekezdése alapján a Vtv. 11/A. § (5) bekezdésében meghatározott módosító javaslatot ahhoz a vadászati hatósághoz kell benyújtani, amelyik az ajánlást tette.

- Ha a módosító javaslatot benyújtó tulajdonos nem személyesen tesz jognyilatkozatot, képviselétől a Polgári Törvénykönyv képviseleti jogra vonatkozó rendelkezéseinek megfelelő és a Vhr. 15. számú mellékletben meghatározott adattartalommal kiállított írásbeli meghatalmazás útján gondoskodhat.
- A meghatalmazás a Vhr. 9. § (3) bekezdésében meghatározott, a tulajdonjog igazolására elfogadható dokumentumok valamelyikével együtt érvényes.
- Állami tulajdonú földterület esetén a vadászati joggal kapcsolatos eljárásokban meghatalmazásnak minősül a vagyonkezelési szerződésbe foglalt, vadászati joggal összefüggő képviseletre vonatkozó meghatalmazás, amely a meghatalmazott által bemutatott, a képviselettel érintett állami földterületek listájával együtt érvényes.
- A módosító javaslattal érintett ingatlan esetében, ha az ingatlannak több tulajdonosa van, érvényes jognyilatkozatot csak egy személy tehet. A tulajdonostársak képviseletükről tulajdoni hányaduk arányában számított szótöbbséggel határoznak.
- Ha a földtulajdonos más földtulajdonossal együtt nyújt be módosító javaslatot a vadászati hatósághoz, a módosító javaslatban meg kell nevezni a módosító javaslat kapcsolattartóját (a továbbiakban: meghatalmazott kapcsolattartó).

A vadászati hatósághoz benyújtott módosító javaslatnak tartalmaznia kell:

- a) a módosító javaslatot benyújtó személy vagy a meghatalmazott kapcsolattartó teljes bizonyító erejű magánokiratba foglalt nyilatkozatát arra vonatkozóan, hogy a módosító javaslat **melyik ajánlásban szereplő** – kódszámokkal megjelölt – **vadászterületeket érinti;**
- b) a módosító **javaslattal érintett földterület határleírását;**
- c) a módosító javaslattal érintett földterület **legalább 1:25000 méretarányú** topográfiai térképi megjelenítését, feltüntetve az ajánlással érintett vadászterület **határvonalát;**
- d) a módosító javaslattal érintett földterületnek az ingatlanügyi hatóság által papíralapon vagy elektronikus adathordozón kiadott **helyrajzi számait és annak területi kiterjedését hektárban,** valamint a **földtulajdonosok nevét és tulajdoni hányadát;**
- e) a módosító javaslatot benyújtó személy vagy a meghatalmazott kapcsolattartó nyilatkozatát arról, hogy a tulajdonában, illetve a képviselt személyek tulajdonában lévő **földterület milyen százalékos arányban áll a módosító javaslattal érintett teljes földterülettel;**
- f) a módosító javaslatot benyújtó személy vagy a meghatalmazott **kapcsolattartó nevét és elérhetőségét.**


A módosító javaslat térképi megjelenítése és szöveges határleírása közötti eltérés esetén a szöveges határleírás tekintendő irányadónak.

Ha a vadászati hatóság ajánlásában szereplő vadászterület határára nem érkezik érvényes módosító javaslat, a vadászati hatóság a vadászterület határának megállapítására vonatkozó szabályok szerint hivatalból megállapítja a vadászterület határát.

Az ajánlással szemben fellebbezésnek helye nincs.

Tájékoztatom, az ajánlással érintett vadászterület földtulajdonosait, hogy az ajánlással kapcsolatos iratokba a Heves Megyei Kormányhivatal Földművelésügyi és Erdőgazdálkodási Főosztály Földművelésügyi Osztályán (3300 Eger, Szövetkezet út 6.) ügyfélfogadási időben (hétfő - csütörtök 8 - 16 óra 30 percig; péntek 8 -14 óráig) betekinthet.

Eger, 2016. március 31.


Dr. Pajtók Gábor
kormány megbízott

A hirdetmény kifüggesztésének napja: 2016.03.03. Tartozás el. krc

A hirdetmény levételének napja:



Áttekintő térkép 704750

